




# AMBITO TERRITORIALE DI CACCIA RIETI 2

CACCIA DI SELEZIONE AL CINGHIALE - DISTRETTO N.5

## Legenda

-  Posto auto 1 - 42°13'53.59"N -- 12°56'55.32"E
-  Punto di sparo 1 - 42°13'55.86"N -- 12°56'55.84"E
-  Valleverde Stipes

Stipes

Firmato digitalmente da BATTISTI CIRO  
C: IT  
CO: LOC. COLLE DELLA FELCE SNC 02032  
PARA IN SABINA (RI)  
CO: COLLEGIO DEGLI AGROTECNICI DI  
ROMA, RIETI E VITERBO

 Punto di sparo 1 - 42°13'55.86"N -- 12°56'55.84"E

 Posto auto 1 - 42°13'53.59"N -- 12°56'55.32"E

Google Earth

© 2020 Google

200 m



# AMBITO TERRITORIALE DI CACCIA RIETI 2

CACCIA DI SELEZIONE AL CINGHIALE - DISTRETTO 5  
STAGIONE 2020/2021

## Legenda

- Colle di Tora
- 🚗 posto auto 2 - 42°12'8.62"N -- 12°57'21.07"E
- 👤 Punto sparo 2 - 42°12'4.94"N - 12°57'21.12"E

Firmato digitalmente da BATTISTI CIRO  
C: IT  
OU: LOC. COLLE DELLA FELCE SNC 02032  
FARA IN SABINA (RI)  
O: COLLEGIO DEGLI AGROTECNICI DI  
ROMA, RIETI E VITERBO

🚗 posto auto 2 - 42°12'8.62"N -- 12°57'21.07"E




👤 Punto sparo 2 - 42°12'4.94"N - 12°57'21.12"E




# AMBITO TERRITORIALE DI CACCIA RIETI 2


CACCI DI SELEZIONE AL CNGHIALE S.V. 2020/2021  
DISTRETTO 5

## Legenda

-  AFV
-  posto auto 3 - 42° 8'32.50"N -- 12°57'23.48"E
-  punto di sparo 3 - 42° 8'28.04"N 12°57'29.53"E



 posto auto 3 - 42° 8'32.50"N -- 12°57'23.48"E

 punto di sparo 3 - 42° 8'28.04"N 12°57'29.53"E

Google Earth

© 2020 Google






800 m

# AMBITO TERRITORIALE DI CACCIA RIETI 2

CACCI DI SELEZIONE AL CNGHIALE S.V. 2020/2021  
DISTRETTO 5

## Legenda

-  AFV
-  Posto auto 6 -- 42°12'13.52"N -- 12°49'53.87"E
-  Punto di sparo 6 -- 42°12'4.79"N -- 12°49'44.27"E



Località Montecalvo-di-Sotto

Posto auto 6 -- 42°12'13.52"N -- 12°49'53.87"E

Punto di sparo 6 -- 42°12'4.79"N -- 12°49'44.27"E

Google Earth

© 2020 Google







200 m

# AMBITO TERRITORIALE DI CACCIA RIETI 2


CACCI DI SELEZIONE AL CNGHIALE S.V. 2020/2021  
DISTRETTO 5

## Legenda

-  AFV
-  posto auto 7 -- 42° 9'15.29"N -- 12°49'2.60"E
-  Punto di sparo 7 - 42° 9'13.32"N -- 12°49'11.96"E

 posto auto 7 -- 42° 9'15.29"N -- 12°49'2.60"E

Località S. Maria delle Grazie

 Punto di sparo 7 - 42° 9'13.32"N -- 12°49'11.96"E

Google Earth

© 2020 Google






100 m


# AMBITO TERRITORIALE DI CACCIA RIETI 2

CACCI DI SELEZIONE AL CNGHIALE S.V. 2020/2021  
DISTRETTO 5 - ORVINIO

## Legenda

-  AFV
-  Posto auto 8 - 42° 8'14.01"N -- 12°57'34.65"E
-  Punto di Sparo 8 - 42° 8'8.85"N -- 12°57'54.61"E

 Posto auto 8 - 42° 8'14.01"N -- 12°57'34.65"E

 Punto di Sparo 8 - 42° 8'8.85"N -- 12°57'54.61"E

Google Earth

© 2020 Google






300 m


# AMBITO TERRITORIALE DI CACCIA RIETI 2

CACCI DI SELEZIONE AL CNGHIALE S.V. 2020/2021  
DISTRETTO 5 - Pozzaglia S



## Legenda

-  AFV
-  Posto auto 9 - 42° 9'12.90"N -- 12°58'5.83"E
-  Punto di sparo 9 - 42° 9'10.52"N -- 12°58'7.51"E

 Posto auto 9 - 42° 9'12.90"N -- 12°58'5.83"E

 Punto di sparo 9 - 42° 9'10.52"N -- 12°58'7.51"E




Strada P...

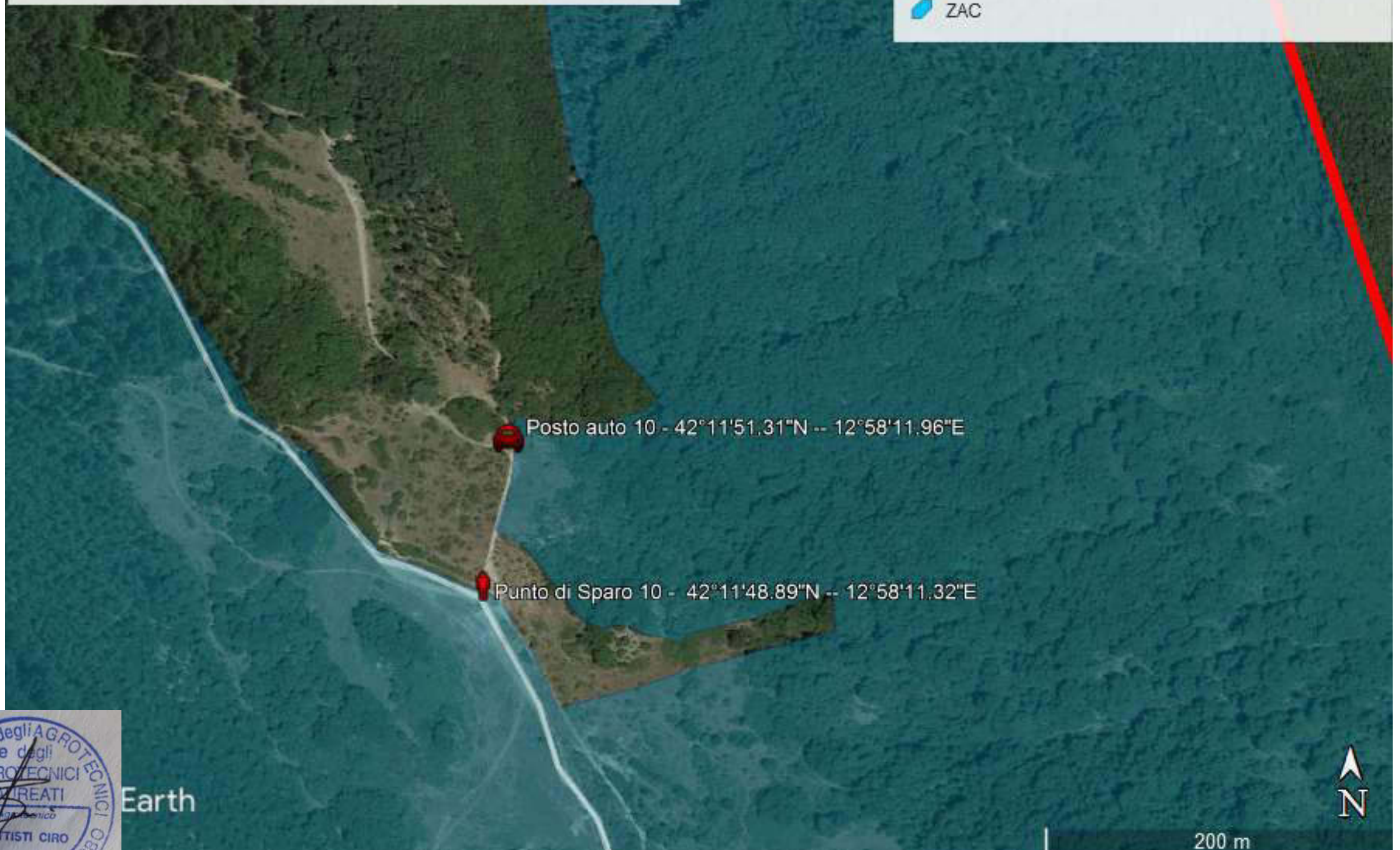


# AMBITO TERRITORIALE DI CACCIA RIETI 2

CACCIA DI SELEZIONE AL CINGHIALE S.V. 2020/2021  
DISTRETTO 5 - Castel di Tora

## Legenda

-  Posto auto 10 - 42°11'51.31"N – 12°58'11.96"E
-  Punto di Sparo 10 - 42°11'48.89"N – 12°58'11.32"E
-  ZAC









# Regione Lazio-Ambito territoriale di Caccia Rieti/2

Caccia di selezione al Cinghiale Distretto 5  
Collalto Sabino

## Legenda

-  Posto auto 13 D5 - 42°10'46.07"N - 13° 3'58.16"E
-  Punto sparo 13 D5 - 42°10'48.81"N - 13° 4'0.06"E
-  Ricetto

 Punto sparo 13 D5 - 42°10'48.81"N - 13° 4'0.06"E

 Posto auto 13 D5 - 42°10'46.07"N - 13° 3'58.16"E

Ricetto

Google Earth





200 m

# REGIONE LAZIO - ATC RIETI 2

CACCIA DI SELEZIONE AL CINGHIALE - DISTRETTO 5  
SCANDRIGLIA

## Legenda

-  Posto auto 15-16
-  Punto di sparo 15-16



Punto di sparo 16 - 42°10'55.44"N - 12°48'1.46"E

Posto auto 16 - 42°10'49.48"N - 12°48'2.23"E

Punto di sparo 15 - 42°10'32.56"N - 12°47'38.01"E

Posto auto 15 - 42°10'28.70"N - 12°47'43.21"E

Google Earth

500 m



# AMBITO TERRITORIALE DI CACCIA RIETI 2

CACCIA DI SELEZIONE AL CINGHIALE  
DISTRETTO 5 SCANDRIGLIA



**Legenda**

- Posto auto
- Punto sparo 17 - 42°10'6.28"N - 12°47'56.97"E

Punto sparo 17 - 42°10'6.28"N - 12°47'56.97"E

Zona 145c

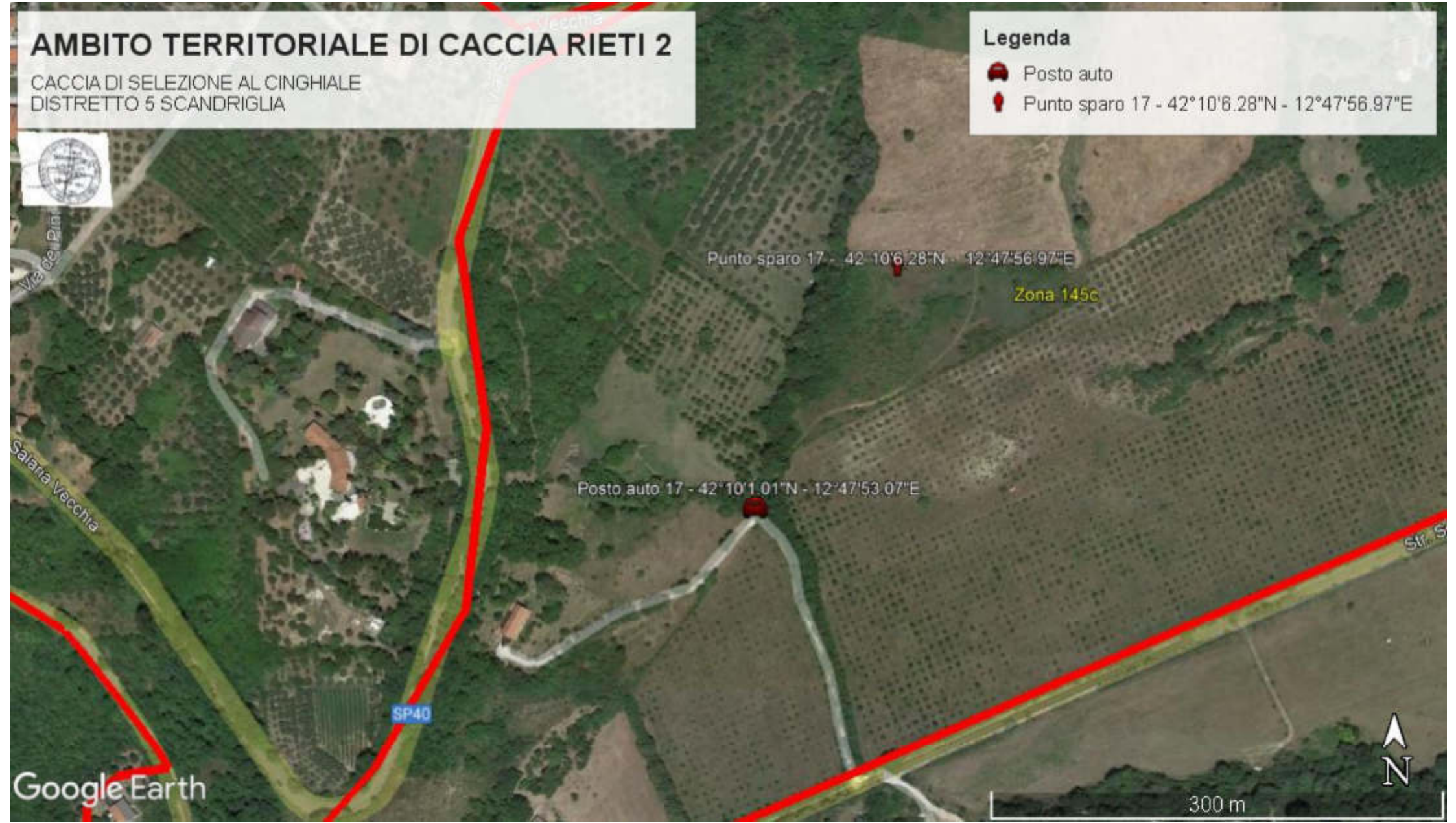
Posto auto 17 - 42°10'1.01"N - 12°47'53.07"E

SP40



300 m

Google Earth







# AMBITO TERRITORIALE DI CACCIA RIETI 2

CACCIA DI SELEZIONE AL CINGHIALE  
DISTRETTO 5 SCANDRIGLIA



## Legenda


-  AFV Scandriglia
-  Posto auto 18 - 42°11'31.45"N - 12°48'54.24"E
-  Punto sparo 18 - 42°11'35.84"N - 12°48'44.53"E
-  Zona

Zona 115/A

Punto sparo 18 - 42°11'35.84"N - 12°48'44.53"E

Posto auto 18 - 42°11'31.45"N - 12°48'54.24"E

Google Earth



# AMBITO TERRITORIALE DI CACCIA RIETI 2

CACCIA DI SELEZIONE AL CINGHIALE  
DISTRETTO 5 SCANDRIGLIA



## Legenda

-  AFV Scandriglia
-  PNR Monti Lucretili
-  Posto auto
-  Punto sparo

Punto sparo 20 -  $42^{\circ} 8'54.14''\text{N}$ - $12^{\circ}52'16.51''\text{E}$

Punto sparo 19 -  $42^{\circ} 8'54.41''\text{N}$  -  $12^{\circ}52'29.40''\text{E}$

Posto auto 20 -  $42^{\circ} 8'51.30''\text{N}$  -  $12^{\circ}52'13.24''\text{E}$

Posto auto 19 -  $42^{\circ} 8'50.99''\text{N}$  -  $12^{\circ}52'25.85''\text{E}$

Google Earth

300 m





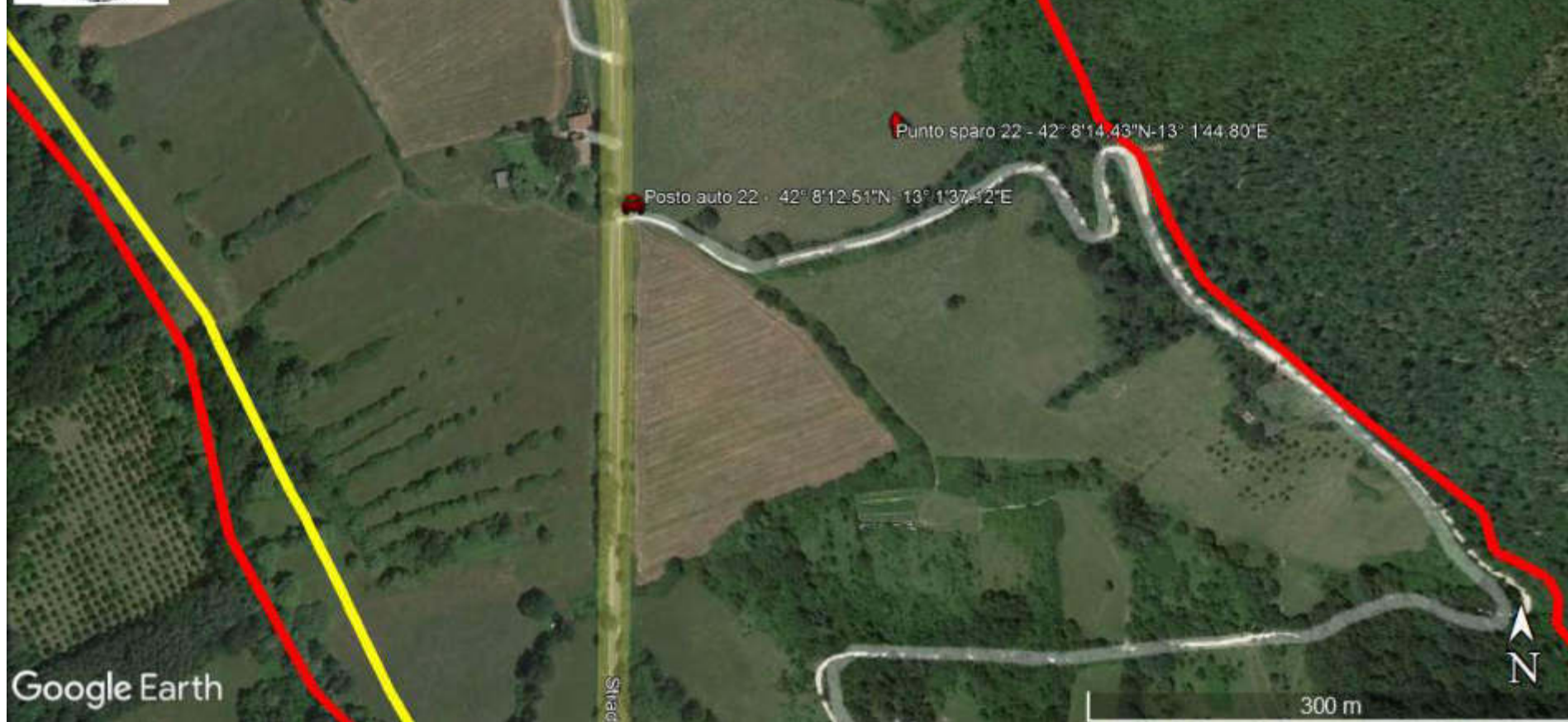
# AMBITO TERRITORIALE DI CACCIA RIETI 2

CACCIA DI SELEZIONE CINGHIALE  
DISTRETTO 5 COLLALTO SABINO

23.10.24

## Legenda

-  Posto auto 22 - 42° 8'12.51"N- 13° 1'37.12"E
-  Punto sparo 22 - 42° 8'14.43"N-13° 1'44.80"E



Google Earth

300 m

## AMBITO TERRITORIALE DI CACCIA RIETI 2

CACCI DI SELEZIONE CINGHIALE  
DISTRETTO 5 POZZAGLIA SABINO



### Legenda

- Posto auto 23 - 42° 9'28.74"N-13° 0'17.11"E
- punto sparo 23 - 42° 9'35.63"N- 13° 0'19.81"E
- ZAC

punto sparo 23 - 42° 9'35.63"N- 13° 0'19.81"E

Posto auto 23 - 42° 9'28.74"N-13° 0'17.11"E

Google Earth





100 m

## AMBITO TERRITORIALE DI CACCIA RIETI 2

CACCIADI SELEZIONE CINGHIALE  
DISTRETTO 5 POGGIO MOIANO




### Legenda

-  Posto auto 24 - 42°13'11.78"N- 12°56'9.01"E
-  Punto sparo 24 - 42°13'14.95"N-12°56'6.69"E

Zona 143/B

 Punto sparo 24 - 42°13'14.95"N-12°56'6.69"E

 Posto auto 24 - 42°13'11.78"N- 12°56'9.01"E

Google Earth

SP34

300 m







# ATC RI/2


CACCIA AL CINGHIALE IN SELEZIONE  
DISTRETTO 5




## Legenda

-  Posto auto 25 - 42° 7'18.41"N - 13° 1'55.86"E
-  Punto sparo 25 - 42° 7'23.49"N - 13° 2'2.66"E

Strada Provinciale 34

 Punto sparo 25 - 42° 7'23.49"N - 13° 2'2.66"E

 Posto auto 25 - 42° 7'18.41"N - 13° 1'55.86"E

SP34

Google Earth






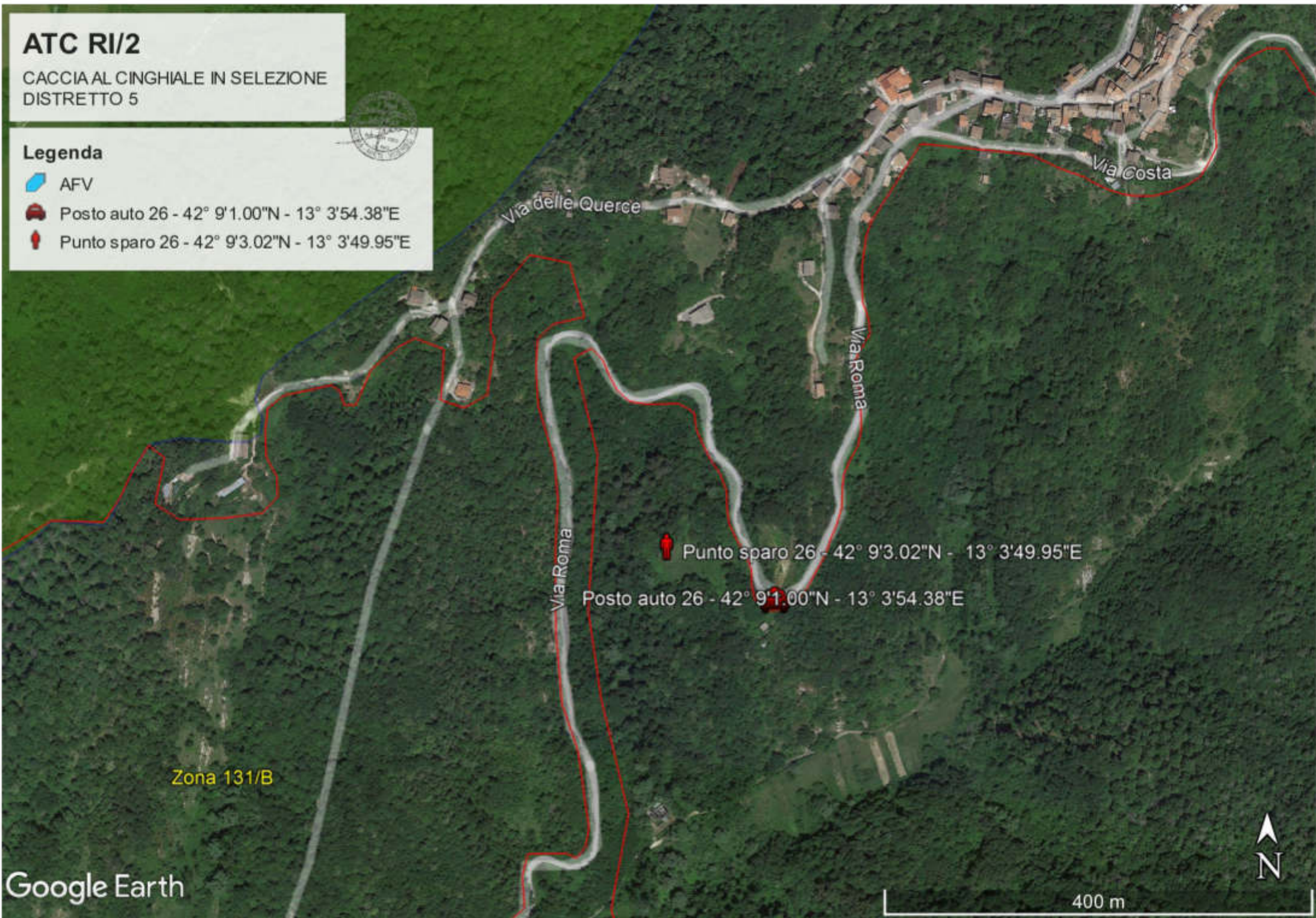
200 m

# ATC RI/2

CACCIA AL CINGHIALE IN SELEZIONE  
DISTRETTO 5

## Legenda

-  AFV
-  Posto auto 26 - 42° 9'1.00"N - 13° 3'54.38"E
-  Punto sparo 26 - 42° 9'3.02"N - 13° 3'49.95"E



Zona 131/B

 Punto sparo 26 - 42° 9'3.02"N - 13° 3'49.95"E  
 Posto auto 26 - 42° 9'1.00"N - 13° 3'54.38"E

Google Earth




400 m



# ATC RI/2

CACCIA AL CINGHIALE IN SELEZIONE  
DISTRETTO 5

## Legenda

-  Posto auto 27 - 42° 9'33.10"N - 13° 3'58.78"E
-  Punto sparo 27 - 42° 9'33.00"N - 13° 3'47.19"E
-  RNR Navegna e Cervia



Punto sparo 27 - 42° 9'33.00"N - 13° 3'47.19"E

Posto auto 27 - 42° 9'33.10"N - 13° 3'58.78"E

Via Sabina

Via Circonvallazione Est

Via Sabina

Via Circonvallazione Est

Via Capetoro





300 m

# ATC RI/2

CACCIA AL CINGHIALE IN SELEZIONE  
DISTRETTO 5



## Legenda

-  Posto auto 28 - 42° 10' 45.72"N - 13° 4' 6.60"E
-  Punto sparo 28 - 42° 10' 41.94"N - 13° 4' 26.87"E

Posto auto 28 - 42° 10' 45.72"N - 13° 4' 6.60"E

Punto sparo 28 - 42° 10' 41.94"N - 13° 4'

Ricetto

Zona 122





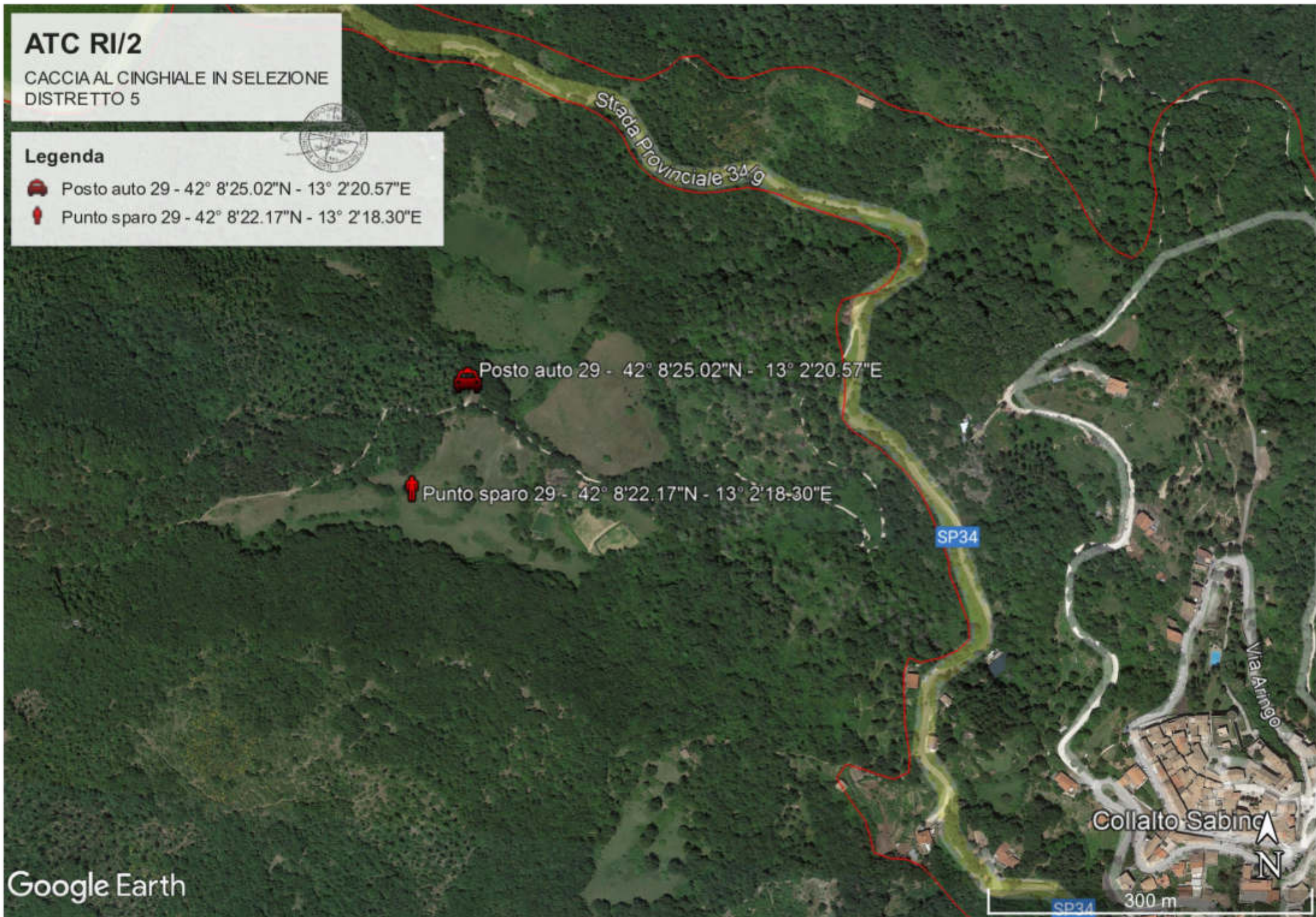
# ATC RI/2

CACCIA AL CINGHIALE IN SELEZIONE  
DISTRETTO 5



## Legenda

-  Posto auto 29 -  $42^{\circ} 8'25.02''N$  -  $13^{\circ} 2'20.57''E$
-  Punto sparo 29 -  $42^{\circ} 8'22.17''N$  -  $13^{\circ} 2'18.30''E$





# ATC RI/2

CACCIA AL CINGHIALE IN SELEZIONE  
DISTRETTO 5



## Legenda

-  Posto auto 30 - 42° 7'51.09"N - 13° 3'19.55"E
-  Punto sparo 30 - 42° 7'47.97"N - 13° 3'19.14"E





Posto auto 30 - 42° 7'51.09"N - 13° 3'19.55"E

Punto sparo 30 - 42° 7'47.97"N - 13° 3'19.14"E

# ATCRI2

CACCIA AL CINGHIALE IN SELEZIONE  
DISTRETTO 5  
COLLALTO SABINO

## Legenda

-  posto auto 31 - 42° 7'45.17"N - 13° 2'42.73"E
-  punto sparo 31 - 42° 7'43.35"N - 13° 2'39.81"E

posto auto 31 - 42° 7'45.17"N - 13° 2'42.73"E



punto sparo 31 - 42° 7'43.35"N - 13° 2'39.81"E



# ATCRI2

CACCIA AL CINGHIALE IN SELEZIONE  
DISTRETTO 5  
COLLALTO SABINO

## Legenda

-  posto auto 32 - 42° 8'12.11"N - 13° 3'17.62"E
-  punto sparo 32 - 42° 8'14.71"N - 13° 3'10.74"E

punto sparo 32 - 42° 8'14.71"N - 13° 3'10.74"E

posto auto 32 - 42° 8'12.11"N - 13° 3'17.62"E

Google Earth

200 m








# ATCRI2


CACCIA AL CINGHIALE IN SELEZIONE  
DISTRETTO 5  
NESPOLO



## Legenda

-  posto auto 33 - 42° 8'38.61"N - 13° 4'27.54"E
-  punto sparo 33 - 13° 3'10.74"E - 13° 4'25.27"E
-  Riserva Navegna e Cervia

punto sparo 33 - 13° 3'10.74"E - 13° 4'25.27"E 

posto auto 33 - 42° 8'38.61"N - 13° 4'27.54"E 

A

Google Earth

200 m






# ATCRI2

CACCIA AL CINGHIALE IN SELEZIONE  
DISTRETTO 5  
COLLALTO SABINO



## Legenda

-  posto auto 34 - 42° 8'42.42"N - 13° 1'48.46"E
-  punto sparo 34 - 42° 8'44.27"N - 13° 1'47.73"E
-  Riserva Navegna e Cervia

punto sparo 34 - 42° 8'44.27"N - 13° 1'47.73"E 

posto auto 34 - 42° 8'42.42"N - 13° 1'48.46"E 

Strada Provinciale 34/g

SP34

Strada Provinciale 34/g

SP34

Google Earth






100 m

# ATCRI2

CACCIA AL CINGHIALE IN SELEZIONE  
DISTRETTO 5  
COLLEGIOVE

## Legenda

-  posto auto 35 - 42° 10' 18.96"N - 13° 2' 43.76"E
-  punto sparo 35 - 42° 10' 20.47"N - 13° 2' 45.80"E
-  Riserva Navegna e Cervia

posto auto 35 - 42° 10' 18.96"N - 13° 2' 43.76"E



punto sparo 35 - 42° 10' 20.47"N - 13° 2' 45.80"E



# ATCRI2

CACCIA AL CINGHIALE IN SELEZIONE  
DISTRETTO 5  
RICETTO

## Legenda

-  posto auto 36 -  $42^{\circ}10'43.74''\text{N}$  -  $13^{\circ}3'38.72''\text{E}$
-  punto sparo 36 -  $42^{\circ}10'41.28''\text{N}$  -  $13^{\circ}3'34.23''\text{E}$

posto auto 36 -  $42^{\circ}10'43.74''\text{N}$  -  $13^{\circ}3'38.72''\text{E}$



punto sparo 36 -  $42^{\circ}10'41.28''\text{N}$  -  $13^{\circ}3'34.23''\text{E}$




# ATCRI2

CACCIA AL CINGHIALE IN SELEZIONE  
DISTRETTO 5  
TURANIA

## Legenda

-  posto auto 37 -  $42^{\circ} 7'50.51''N$  -  $13^{\circ} 1'28.17''E$
-  punto sparo 37 -  $42^{\circ} 7'53.17''N$  -  $13^{\circ} 1'33.75''E$

 punto sparo 37 -  $42^{\circ} 7'53.17''N$  -  $13^{\circ} 1'33.75''E$

 posto auto 37 -  $42^{\circ} 7'50.51''N$  -  $13^{\circ} 1'28.17''E$







# ATCRI2


CACCIA AL CINGHIALE IN SELEZIONE  
DISTRETTO 5  
Lago Turano



## Legenda

-  posto auto 38 - 42°10'28.75"N - 12°59'49.62"E
-  punto sparo 38 - 42°10'32.68"N - 12°59'41.80"E
-  RNR Monte Navegna e Cervia

punto sparo 38 - 42°10'32.68"N - 12°59'41.80"E 

posto auto 38 - 42°10'28.75"N - 12°59'49.62"E 

SP34





# ATCRI2


CACCIA AL CINGHIALE IN SELEZIONE  
DISTRETTO 5  
Lago Turano




SP34

## Legenda

-  posto auto 39 - 42° 12'8.03"N - 12° 57'20.75"E
-  punto sparo 39 - 42° 12'4.48"N - 12° 57'21.09"E

 posto auto 39 - 42° 12'8.03"N - 12° 57'20.75"E

punto sparo 39 - 42° 12'4.48"N - 12° 57'21.09"E 

Google Earth



300 m



# ATCRI2

CACCIA AL CINGHIALE IN SELEZIONE  
DISTRETTO 5  
Colle di Tora

## Legenda

-  posto auto 40 - 42°11'53.83"N - 12°56'54.17"E
-  punto sparo 40 - 42°11'50.77"N - 12°56'50.44"E

posto auto 40 - 42°11'53.83"N - 12°56'54.17"E

punto sparo 40 - 42°11'50.77"N - 12°56'50.44"E







# ATCRI2

CACCIA AL CINGHIALE IN SELEZIONE  
DISTRETTO 5  
Poggio Moiano



## Legenda

-  posto auto 41 - 42°13'20.96"N - 12°55'48.00"E
-  punto sparo 41

posto auto 41 - 42°13'20.96"N - 12°55'48.00"E



punto sparo 41 - 42°13'23.13"N - 12°55'53.46"E



# ATCRI2

CACCIA AL CINGHIALE IN SELEZIONE  
DISTRETTO 5  
Poggio Moiano

## Legenda

-  posto auto 42 - 42°12'32.18"N - 12°52'18.46"E
-  punto sparo 42 - 42°12'33.96"N - 12°52'21.80"E

SR314

posto auto 42 - 42°12'32.18"N - 12°52'18.46"E

punto sparo 42 - 42°12'33.96"N - 12°52'21.80"E



# ATCRI2

CACCIA AL CINGHIALE IN SELEZIONE  
DISTRETTO 5  
Poggio Moiano

## Legenda

-  posto auto 43 - 42°12'38.66"N - 12°51'52.91"E
-  punto sparo 43

posto auto 43 - 42°12'38.66"N - 12°51'52.91"E

punto sparo 43 - 42°12'35.13"N - 12°51'51.57"E

SR314

Google Earth

200 m





# ATCRI2

CACCIA AL CINGHIALE IN SELEZIONE  
DISTRETTO 5  
Ricetto



## Legenda

-  posto auto 44 - 42° 10' 59.98" N - 13° 4' 30.08" E
-  punto sparo 44 - 42° 10' 57.71" N - 13° 4' 30.23" E

posto auto 44 - 42° 10' 59.98" N - 13° 4' 30.08" E






punto sparo 44 - 42° 10' 57.71" N - 13° 4' 30.23" E

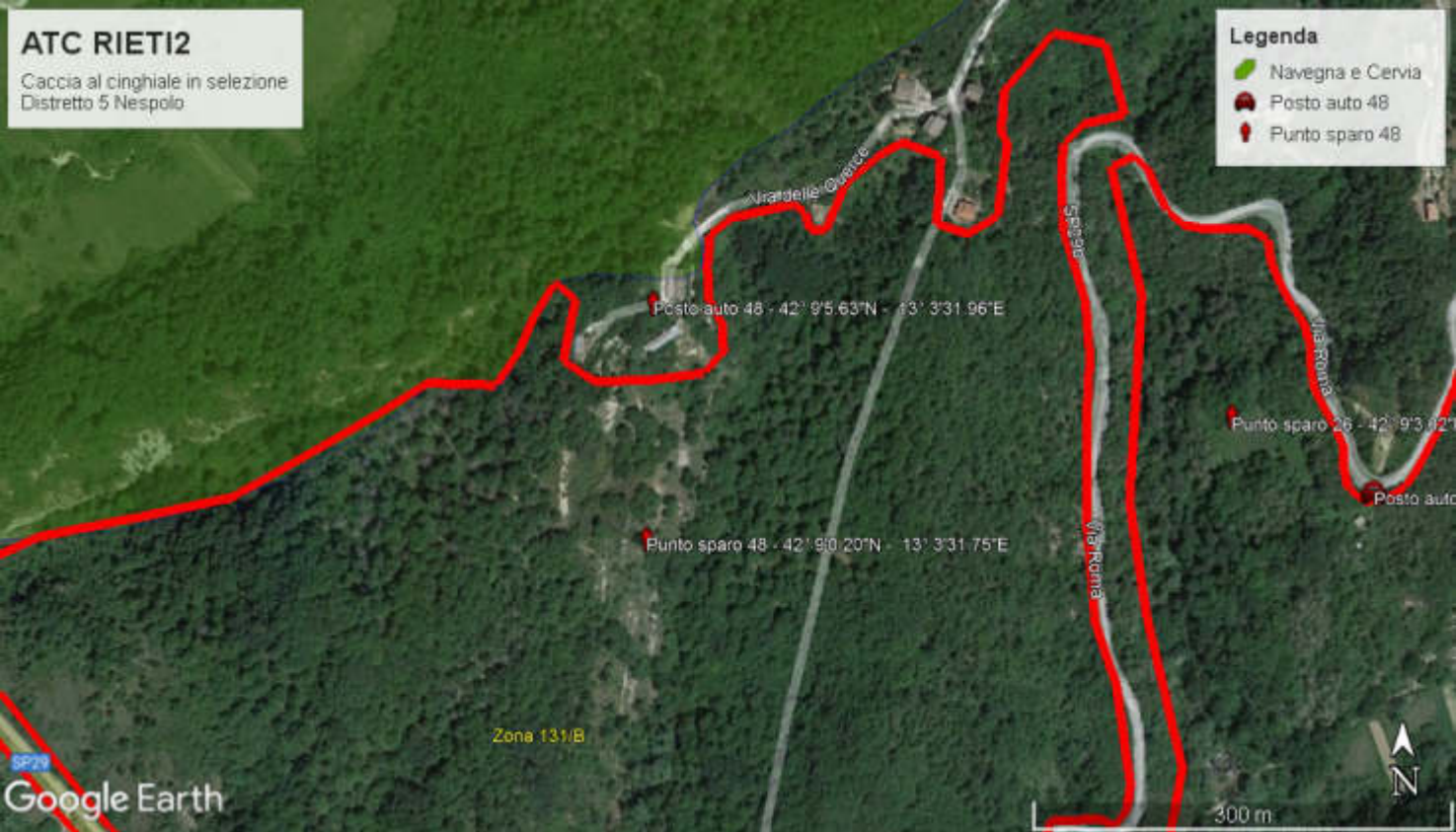


# ATC RIETI2

Caccia al cinghiale in selezione  
Distretto 5 Nespolo

## Legenda



-  Navegna e Cervia
-  Posto auto 48
-  Punto sparo 48

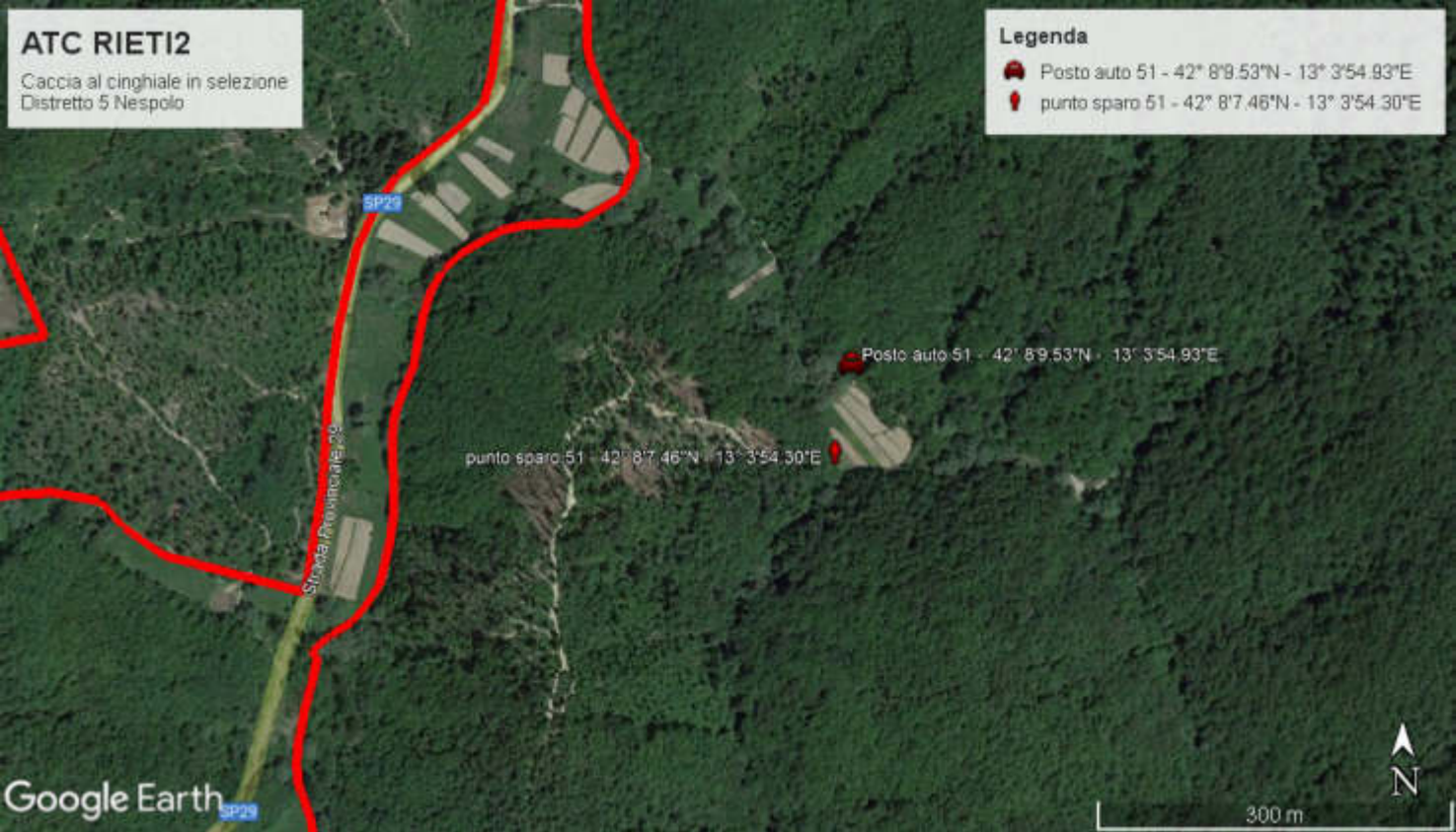


## ATC RIETI2

Caccia al cinghiale in selezione  
Distretto 5 Nespolo

### Legenda

-  Posto auto 51 - 42° 8'9.53"N - 13° 3'54.93"E
-  punto sparo 51 - 42° 8'7.46"N - 13° 3'54.30"E




punto sparo 51 - 42° 8'7.46"N - 13° 3'54.30"E

Posto auto 51 - 42° 8'9.53"N - 13° 3'54.93"E

## ATC RIETI2

Caccia al cinghiale in selezione  
Distretto 5 Collalto Sabino

### Legenda

-  Posto auto 52 - 42° 9'56.33"N - 13° 3'16.08"E
-  Punto di sparo 52 - 42° 9'53.20"N - 13° 3'19.61"E

Posto auto 52 - 42° 9'56.33"N - 13° 3'16.08"E



Punto di sparo 52 - 42° 9'53.20"N - 13° 3'19.61"E



## ATC RIETI2

Caccia al cinghiale in selezione  
Distretto 5 - Collegiove

### Legenda

-  posto auto 54 - 55
-  Punto sparo 54 - 55

punto sparo 54 - 42°11'26.65"N - 13°2'11.61"E

Posto auto 54 - 42°11'23.50"N - 13°2'14.96"E

punto sparo 55 - 42°11'15.06"N - 13°2'15.67"E

Posto auto 55 - 42°11'11.31"N - 13°2'16.40"E

Google Earth

400 m







## ATC RIETI2

Caccia al cinghiale in selezione  
Distretto 5 - Nespole

### Legenda

-  Posto auto 53
-  Punto sparo 53

punto sparo 53 - 42° 9'6.61"N - 13° 4'12.98"E

Punto sparo 26 - 42° 9'3.02"N - 13° 3'49.95"E

Posto auto 26 - 42° 9'1.00"N - 13° 3'54.38"E

Posto auto - 53 - 42° 8'59.80"N - 13° 4'1.28"E

Google Earth




300 m



## ATC RIETI2

Caccia al cinghiale in selezione  
Distretto 5 Nespolo

### Legenda

-  Navegna e Cervia
-  Posto auto
-  punto sparo

punto sparo 33 - 13° 3'10.74"E - 13° 4'

posto auto 33 - 42° 8'38.61"N - 13° 4'

Zona 131/A

punto sparo 50 - 42° 8'32.98"N - 13° 4'5.13"E

posto auto 50 - 42° 8'31.40"N - 13° 4'4.31"E

Posto auto 49 - 42° 8'28.78"N - 13° 3'53.79"E

punto sparo 49 - 42° 8'27.62"N - 13° 3'56.03"E




SP29



## ATC RIETI2

Caccia al cinghiale in selezione  
Distretto 5 - Collegiove

### Legenda

-  Posto auto 56 - 42°11'49.15"N - 13° 2'23.31"E
-  punto sparo 56 - 42°11'47.23"N - 13° 2'27.55"E
-  RNR Monte Navegna e Cervia

Posto auto 56 - 42°11'49.15"N - 13° 2'23.31"E



punto sparo 56 - 42°11'47.23"N - 13° 2'27.55"E



## ATC RIETI 2

Caccia al cinghiale in selezione  
Distretto 5 Collegiove

### Legenda

-  Posto auto 57-58
-  Punto sparo 57-58

Posto auto 58 - 42°10'57.28"N - 13°3'28.83"E

Punto sparo 58 - 42°10'56.26"N - 13°3'20.40"E

punto sparo 57 - 42°10'46.83"N - 13°3'24.80"E

Posto auto 57 - 42°10'45.60"N - 13°3'35.12"E

Posto auto 36 - 42°10'43.74"N - 13°3'38.72"E

Google Earth

Image © 2023 Maxar Technologies


200 m



## ATC RIETI 2

Caccia al cinghiale in selezione  
Distretto 5 Collegiove

### Legenda

-  Posto auto 59 - 42° 8'48.89"N - 13° 1'2.92"E
-  Punto sparo 59 - 42° 8'52.37"N - 13° 0'56.26"E

Punto sparo 59 - 42° 8'52.37"N - 13° 0'56.26"E



Posto auto 59 - 42° 8'48.89"N - 13° 1'2.92"E



## ATC RIETI 2

Caccia al cinghiale in selezione  
Distretto 5 Collegiove

### Legenda

-  Posto auto 61
-  Punto sparo 61

punto sparo 60 - 42° 9'31.02"N - 13° 1'4.13"E

Posto auto 61 - 42° 9'26.62"N - 13° 1'20.18"E

punto sparo 61 - 42° 9'23.03"N - 13° 1'21.30"E

Google Earth



200m



## ATC RIETI 2

Caccia al cinghiale in selezione  
Distretto 5 Collegiove

### Legenda

-  Posto auto 60 - 42° 9'29.98"N - 13° 1'1.92"E
-  punto sparo 60 - 42° 9'31.02"N - 13° 1'4.13"E

punto sparo 60 - 42° 9'31.02"N - 13° 1'4.13"E

Posto auto 60 - 42° 9'29.98"N - 13° 1'1.92"E






# ATC RIETI 2

CACCIA AL CINGHIALE IN SELEZIONE DISTRETTO 5  
ASCREA



## Legenda

-  Posto auto 11 - 42°12'13.18"N -- 12°59'24.57"E
-  Punto di sparo 11 - 42°12'14.65"N - 12°59'19.89"E

 Punto di sparo 11 - 42°12'14.65"N - 12°59'19.89"E

Posto auto 11 - 42°12'13.18"N -- 12°59'24.57"E 

Google Earth

200 m







# ATC RIETI 2

CACCIA AL CINGHIALE IN SELEZIONE DISTRETTO 5  
ASCREA



## Legenda

-  Posto auto 45 - 46
-  Punto sparo 45 - 46

 Posto auto 46 -  $42^{\circ}12'33.46''N$  -  $12^{\circ}59'6.38''E$

 Punto sparo 46 -  $42^{\circ}12'32.30''N$  -  $12^{\circ}59'8.85''E$

 Posto auto 45 -  $42^{\circ}12'24.84''N$  -  $12^{\circ}59'11.80''E$

 Punto sparo 45 -  $42^{\circ}12'24.47''N$  -  $12^{\circ}59'17.82''E$

Google Earth

200 m





# ATC RIETI 2

CACCIA AL CINGHIALE IN SELEZIONE DISTRETTO 5  
ASCREA



## Legenda

-  Posto auto 47
-  Punto sparo 47

 Posto auto 47 -  $42^{\circ}11'48.42''N$  -  $12^{\circ}59'38.17''E$



 Punto sparo 47 -  $42^{\circ}11'46.96''N$  -  $12^{\circ}59'34.94''E$



## ATC RIETI 2

Caccia al cinghiale in selezione  
Distretto 5 Castelli di Tora

### Legenda

-  Posto auto 64 - 42°13'4.07"N - 12°58'10.96"E
-  punto sparo 64 - 42°13'8.18"N - 12°58'8.35"E

punto sparo 64 - 42°13'8.18"N - 12°58'8.35"E



Posto auto 64 - 42°13'4.07"N - 12°58'10.96"E



## ATC RIETI 2

Caccia al cinghiale in selezione  
Distretto 5 Colle di Tora

### Legenda

-  Posto auto 67 - 42°13'22.83"N - 12°56'27.65"E
-  punto sparo 67 - 42°13'21.91"N - 12°56'30.61"E

SP34

Posto auto 67 - 42°13'22.63"N - 12°56'27.65"E

punto sparo 67 - 42°13'21.91"N - 12°56'30.61"E

SP34

SP34

Google Earth



200 m



## ATC RIETI 2

Caccia al cinghiale in selezione  
Distretto 5 Scandriglia

### Legenda

-  posto auto 70 - 42°10'50.28"N - 12°51'1.32"E
-  punto sparo 70 - 42°10'47.11"N - 12°51'3.89"E

posto auto 70 - 42°10'50.28"N - 12°51'1.32"E

punto sparo 70 - 42°10'47.11"N - 12°51'3.89"E



## ATC RIETI 2

Caccia al cinghiale in selezione  
Distretto 5 Osteria nuova

### Legenda

-  AFV
-  posto auto 69 - 42°11'59.13"N - 12°50'26.79"E
-  punto sparo 69 - 42°12'0.78"N - 12°50'25.48"E

Zona 153a

punto sparo 69 - 42°12'0.78"N - 12°50'25.48"E



posto auto 69 - 42°11'59.13"N - 12°50'26.79"E

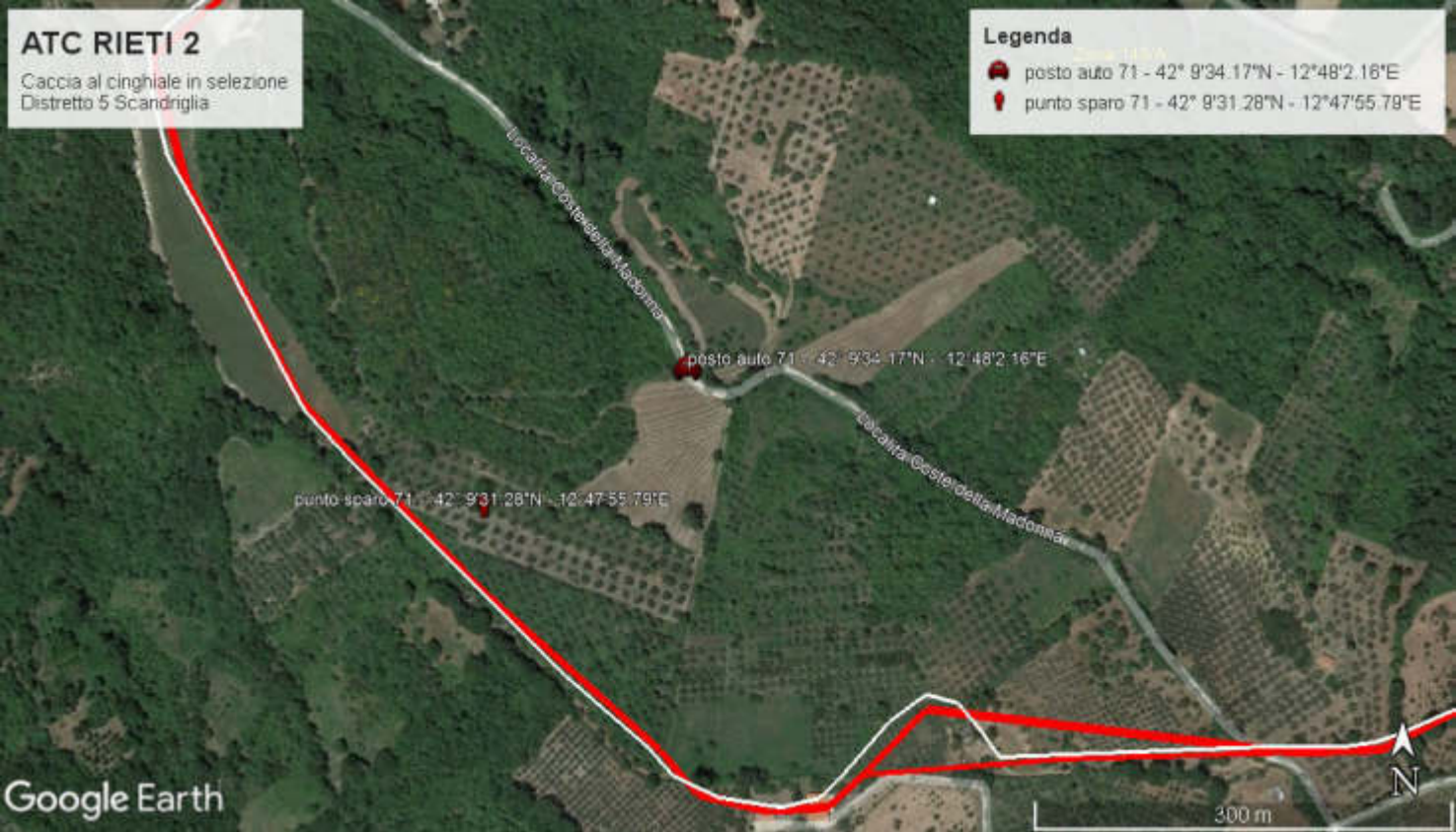


## ATC RIETI 2

Caccia al cinghiale in selezione  
Distretto 5 Scandriglia

### Legenda

-  posto auto 71 - 42° 9'34.17"N - 12°48'2.16"E
-  punto sparo 71 - 42° 9'31.28"N - 12°47'55.79"E



la caltra-Coste della Madonna

posto auto 71 - 42° 9'34.17"N - 12°48'2.16"E

la caltra-Coste della Madonna




punto sparo 71 - 42° 9'31.28"N - 12°47'55.79"E



## ATC RIETI 2

Caccia al cinghiale in selezione  
Distretto 5 Poggio Moiano

### Legenda

-  AFV
-  posto auto 68 - 42°12'39.35"N - 12°53'41.21"E
-  punto sparo 68 - 42°12'45.36"N - 12°53'40.70"E

punto sparo 68 - 42°12'45.36"N - 12°53'40.70"E

posto auto 68 - 42°12'39.35"N - 12°53'41.21"E







## ATC RIETI 2

Caccia al cinghiale in selezione  
Distretto 5 Colle di Tora

### Legenda

-  Posto auto 66 - 42°12'23.49"N - 12°56'14.65"E
-  punto sparo 66 - 42°12'22.77"N - 12°56'11.08"E

punto sparo 66 - 42°12'22.77"N - 12°56'11.08"E

Posto auto 66 - 42°12'23.49"N - 12°56'14.65"E



Zona 14VA



## ATC RIETI 2

Caccia al cinghiale in selezione  
Distretto 5 Paganico Sabino

### Legenda

-  Posto auto 62 - 42° 9'45.19"N - 13° 0'25.36"E
-  punto sparo 62 - 42° 9'49.39"N - 13° 0'19.85"E

punto sparo 62 - 42° 9'49.39"N - 13° 0'19.85"E



Posto auto 62 - 42° 9'45.19"N - 13° 0'25.36"E



## ATC RIETI 2

Caccia al cinghiale in selezione  
Distretto 5 Castelli di Tora

### Legenda

-  Posto auto 65 - 42°13'31.05"N - 12°58'18.55"E
-  punto sparo 65 - 42°13'28.13"N - 12°58'9.11"E

Zona 156/A

Posto auto 65 - 42°13'31.05"N - 12°58'18.55"E



punto sparo 65 - 42°13'28.13"N - 12°58'9.11"E



## ATC RIETI 2

Caccia al cinghiale in selezione  
Distretto 5 Castelli di Tora

### Legenda

-  Posto auto 63 - 42°13'19.07"N - 12°57'30.23"E
-  Punto sparo 63 - 42°13'19.35"N - 12°57'36.56"E

Posto auto 63 - 42°13'19.07"N - 12°57'30.23"E



Punto sparo 63 - 42°13'19.35"N - 12°57'36.56"E



## ATC RIETI 2

Caccia al cinghiale in selezione  
Distretto 5 Collegiove

### Legenda

-  Posto auto 61
-  Punto sparo 61

Posto auto 61 - 42° 9'26.62"N - 13° 1'20.18"E

punto sparo 61 - 42° 9'23.03"N - 13° 1'21.30"E



Zona 128/A




## ATC RIETI 2

CACCIA AL CINHIALE IN SELEZIONE  
DISTRETTO 5  
COLLE DI TORA

### Legenda

-  Posto auto 73 - 42°12'13.18"N - 12°56'48.11"E
-  Punto di sparo 73 - 42°12'12.14"N - 12°57'0.62"E

 Posto auto 73 - 42°12'13.18"N - 12°56'48.11"E

 Punto di sparo 73 - 42°12'12.14"N - 12°57'0.62"E

Google Earth

Image © 2024 Airbus

200 m

