




# AMBITO TERRITORIALE DI CACCIA RIETI 2

CACCIA AL CINGHIALE IN SELEZIONE - DISTRETTO N. 1

## Legenda

-  POSTO AUTO
-  PUNTO DI SPARO
-  MONTICCHIO

PUNTO DI SPARO 1 -- 42°26'7.90"N - 12°47'33.33"E

POSTO AUTO 1 -- 42°26'5.79"N - 12°47'35.12"E

PUNTO DI SPARO 2 -- 42°25'54.07"N - 12°47'44.17"E

POSTO AUTO 2-3

PUNTO DI SPARO 3 -- 42°25'43.45"N - 12°47'49.66"E

Google Earth

© 2020 Google



Firmato digitalmente da BATTISTI CIRO  
C: IT  
OU: LOC. COLLE DELLA FELCE SNC 02062  
FARA IN SABINA (RI)  
O: COLLEGIO DEGLI AGROTECNICI DI  
ROMA, RIETI E VITERBO







500 m


# AMBITO TERRITORIALE DI CACCIA RIETI 2

CACCIA AL CINGHIALE IN SELEZIONE - DISTRETTO N. 1


## Legenda


-  MONTICCHIO
-  POSTO AUTO
-  PUNTO DI SPARO

 POSTO AUTO 5 -- 42°25'37.75"N - 12°48'15.03"E

 PUNTO DI SPARO 5 -- 42°25'36.91"N - 12°48'15.03"E

 PUNTO DI SPARO 6 -- 42°25'21.60"N - 12°48'18.19"E

 POSTO AUTO 6 -- 42°25'13.01"N - 12°48'15.16"E

 PUNTO DI SPARO 4 -- 42°25'3.99"N - 12°47'43.54"E

 POSTO AUTO 4 -- 42°25'3.02"N - 12°48'0.13"E

 PUNTO DI SPARO 7 -- 42°24'52.03"N - 12°47'59.85"E

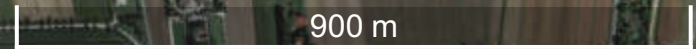
 POSTO AUTO 7 -- 42°24'45.11"N - 12°48'0.27"E

Google Earth

© 2020 Google






Firmato digitalmente da BATTISTI CIRO  
C: IT  
OU: LOC. COLLE DELLA FELCE SNC 02032  
FARA IN SABINA (RI)  
O: COLLEGIO DEGLI AGROTECNICI DI  
ROMA, RIETI E VITERBO



# AMBITO TERRITORIALE DI CACCIA RIETI 2

CACCIA AL CINGHIALE IN SELEZIONE - DISTRETTO N. 1

## Legenda

-  CASE SAN BENEDETTO
-  POSTO AUTO
-  PUNTO SPARO 8 -- 42°24'3.46"N - 12°48'12.62"E

PUNTO SPARO 8 -- 42°24'3.46"N - 12°48'12.62"E

POSTO AUTO

Google Earth

© 2020 Google



Firmato digitalmente da BATTISTI CIRO  
C: IT  
OU: LOC. COLLE DELLA FELCE SNC 02032  
FARA IN SABINA (RI)  
O: COLLEGIO DEGLI AGROTECNICI DI  
ROMA, RIETI E VITERBO

500 m



# AMBITO TERRITORIALE DI CACCIA RIETI 2

CACCIA AL CINGHIALE IN SELEZIONE - DISTRETTO N. 1

## Legenda



MAGLIANELLO



POSTO AUTO 9 -- 42°20'29.90"N - 12°51'31.49"E



PUNTO DI SPARO 9 -- 42°20'31.83"N - 12°51'38.75"E



PUNTO DI SPARO 9 -- 42°20'31.83"N - 12°51'38.75"E



POSTO AUTO 9 -- 42°20'29.90"N - 12°51'31.49"E

Google Earth

© 2020 Google



Firmato digitalmente da BATTISTI CIRO  
C: IT  
OU: LOC. COLLE DELLA FELCE SNC 02032  
FARA IN SABINA (RI)  
O: COLLEGIO DEGLI AGROTECNICI DI  
ROMA, RIETI E VITERBO






200 m

# AMBITO TERRITORIALE DI CACCIA RIETI 2

CACCIA AL CINGHIALE IN SELEZIONE - DISTRETTO N. 1

## Legenda

-  POSTO AUTO 10 -- 42°22'24.19"N - 12°51'58.48"E
-  Punto sparo 10 -- 42°22'23.46"N - 12°51'51.64"E
-  VALLE TURANO - FONTE COTTORELLA

Punto sparo 10 -- 42°22'23.46"N - 12°51'51.64"E

POSTO AUTO 10 -- 42°22'24.19"N - 12°51'58.48"E

Google Earth

© 2020 Google



Firmato digitalmente da BATTISTI CIRO  
C: IT  
OU: LOC. COLLE DELLA FELCE SNC 02032  
FARA IN SABINA (RI)  
O: COLLEGIO DEGLI AGROTECNICI DI  
ROMA, RIETI E VITERBO



300 m



# AMBITO TERRITORIALE DI CACCIA RIETI 2

CACCIADI SELEZIONE AL CINGHIALE - DISTRETTO N. 1  
S.S.4 BIVIO BELMONTE

## Legenda

-  posto auto 11  $42^{\circ}19'28.27''N$  -  $12^{\circ}51'36.81''E$
-  Punto sparo 11 -  $42^{\circ}19'27.71''N$  -  $12^{\circ}51'44.80''E$



# REGIONE LAZIO ATC RI2

CACCIA DI SELEZIONE AL CINGHIALE DISTRETTO 1  
PIANA REATINA

## Legenda

 PUNTO DI SPARO 12 ---42°24'9.03"N 12°49'0.82"E

 PUNTO DI SPARO 12

42°24'9.04"N --- 12°49'0.82"E

Google Earth


200 m



# REGIONE LAZIO ATC RI2

CACCIA DI SELEZIONE AL CINGHIALE DISTRETTO 1  
PIANA REATINA

## Legenda

 PUNTO DI SPARO 13 -- 42°24'39.92"N 12°48'27.57"E

 POSTO AUTO 13 - 42°24'40.18"N - 12°48'33.70"E

 PUNTO DI SPARO 13 -- 42°24'39.92"N 12°48'27.57"E








# ATC RIETI 2

CACCIA AL CINGHIALE IN SELEZIONE  
VALLETURANO - RI  
DISTRETTO 1



## Legenda

-  6°RIETI-ROCCA SINIBALDA / Cammino di San Benedetto / Percorso a piedi
-  Posto auto 14-- 42°22'8.42"N - 12°52'29.69"E
-  Punto di sparo 14 --- 42°22'8.16"N - 12°52'27.12"E

Strada Provinciale 31

Posto auto 14-- 42°22'8.42"N - 12°52'29.69"E

Punto di sparo 14 --- 42°22'8.16"N - 12°52'27.12"E

Str. Ramiato

SP31

Google Earth







200 m

# REGIONE LAZIO -- ATC RIETI 2

CACCIA DI SELEZIONE AL CINGHIALE - DISTRETTO 1  
VALLE TURANO

## Legenda

-  6°RIETI-ROCCA SINIBALDA / Cammino di San Benedetto / Percorso a piedi
-  Posto auto 15 - 42°21'34.10"N - 12°53'3.18"E
-  Punto di sparo 15 -- 42°21'31.05"N - 12°53'6.15"E

 Posto auto 15 - 42°21'34.10"N - 12°53'3.18"E

 Punto di sparo 15 -- 42°21'32.79"N - 12°53'1.81"E

200 m






# REGIONE LAZIO AMBITO TERRITORIALE DI CACCIA RIETI 2

CACCIA DI SELEZIONE AL CINGHIALE DISTRETTO 1



## Legenda

-  Posto auto 16 - 42°21'56.24"N- 12°52'41.97"E
-  Punto di sparo 16 - 42°21'52.46"N --12°52'43.30"E
-  RIETI-ROCCA SINIBALDA/ Cammino di San Benedetto



Posto auto 16 - 42°21'56.24"N-- 12°52'41.97"E






Punto di sparo 16 - 42°21'52.46"N --12°52'43.30"E




# REGIONE LAZIO -- AMBITO TERRITORIALE DI CACCIA RIETI 2


CACCIA DI SELEZIONE AL CINGHIALE DISTRETTO 1

## Legenda

-  6°RIETI-ROCCASINIBALDA / Cammino di San Benedetto / Percorso a piedi
-  Posto auto 17 - 42°22'56.28"N -- 12°51'33.62"E
-  Punto di sparo 17 - 42°23'5.66"N -- 12°51'41.25"E



 Punto di sparo 17 - 42°23'5.66"N -- 12°51'41.25"E

 Posto auto 17 - 42°22'56.28"N -- 12°51'33.62"E

SS4bis

Google Earth

© 2021 Google






200 m

# REGIONE LAZIO -- AMBITO TERRITORIALE DI CACCIA RIETI 2

CACCIADI SELEZIONE AL CINGHIALE - DISTRETTO 1

## Legenda


-  Punto di sparo 18 - Piani S. Elia
-  Posto auto 18 - 42°23'48.09"N - 12°48'22.05"E
-  Punto di sparo 18 - 42°23'55.30"N - 12°48'18.17"E



Punto di sparo 18 - 42°23'55.30"N - 12°48'18.17"E



Posto auto 18 - 42°23'48.09"N - 12°48'22.05"E



Raccordo Rieti - Terni

Via dei Prati



200 m



# REGIONE LAZIO - AMBITO TERRITORIALE DI CACCIA RIETI 2

CACCI DI SELEZIONE AL CINGHIALE DISTRETTO 1

## Legenda

-  POSTO AUTO 19 - 42°23'15.76"N - 12°49'33.59"E
-  PUNTO SPARO 19 - 42°23'12.54"N - 12°49'31.55"E



Google Earth

© 2021 Google



300 m



# REGIONE LAZIO AMBITO TERRITORIALE DI CACCIA RIETI 2

CACCIA DISELEZIONE AL CINGHIALE DISTRETTO 1  
VALLE CANERA



SP46

Morini

posto auto 20 - 42°20'52.42"N - 12°46'45.50"E

punto sparo 20 - 42°20'52.58"N - 12°46'51.85"E

posti auto 21 - 42°20'45.65"N - 12°46'11.85"E

punti sparo 21 - 42°20'44.20"N - 12°46'11.93"E





# REGIONE LAZIO AMBITO TERRITORIALE DI CACCIA RIETI 2

CACCIA DISELEZIONE AL CINGHIALE DISTRETTO 1  
VALLE TURANO  
Punto sparo con altana



## Legenda

-  posto auto 22- 42°22'43.70"N - 12°51'49.88"E
-  punto sparo 22 - 42°22'48.76"N - 12°51'43.65"E

punto sparo 22 - 42°22'48.76"N - 12°51'43.65"E

posto auto 22- 42°22'43.70"N - 12°51'49.88"E

Via Salaria

Strada Provinciale 31








# ATC RI/2


CACCIA AL CINGHIALE IN SELEZIONE  
DISTRETTO 1  
VALLE CANERA



## Legenda

-  posto auto 23 - 42°22'58.61"N - 12°46'46.04"E
-  punto sparo 23 - 42°22'56.93"N - 12°46'40.96"E

 posto auto 23 - 42°22'58.61"N - 12°46'46.04"E



 punto sparo 23 - 42°22'56.93"N - 12°46'40.96"E



# ATC RI/2

CACCIA AL CINGHIALE IN SELEZIONE  
DISTRETTO 1  
VALLE CANERA

## Legenda

-  posto auto 24
-  punto sparo 24

SP46

punto sparo 24 - 42°21'10.48"N - 12°46'35.91"E

posto auto 24 - 42°21'9.17"N - 12°46'33.21"E





# ATC RI/2

CACCIA AL CINGHIALE IN SELEZIONE  
DISTRETTO 1  
Monticchio - Ri



## Legenda

-  POSTO AUTO 25
-  PUNTO DI SPARO 25

POSTO AUTO 2 - 3 - 25

PUNTO DI SPARO 3 -- 42°25'43.45"N- 12°47'49.66"E

POSTO AUTO 5 -- 42°25'37"

PUNTO DI SPARO 5 -- 42°2

punto sparo 25 - 42°25'26.25"N - 12°47'45.30"E

Zona G1

PUNTO DI SPARO 6 -- 42°25'21.60"N - 12°48'11"





400 m

# ATC RI/2

CACCIA AL CINGHIALE IN SELEZIONE  
DISTRETTO 1  
San Giovanni Reatino



## Legenda

-  posto auto 26 - 42° 19' 55.10"N - 12° 50' 52.99"E
-  punto sparo 26 - 42° 19' 54.87"N - 12° 50' 56.17"E

posto auto 26 - 42° 19' 55.10"N - 12° 50' 52.99"E

punto sparo 26 - 42° 19' 54.87"N - 12° 50' 56.17"E





# ATC RI/2


CACCIA AL CINGHIALE IN SELEZIONE  
DISTRETTO 1  
ornaro basso



## Legenda

-  posto auto 27 - 42°17'57.60"N - 12°52'14.16"E
-  punto sparo 27 - 42°18'2.50"N - 12°52'11.42"E

 punto sparo 27 - 42°18'2.50"N - 12°52'11.42"E

 posto auto 27 - 42°17'57.60"N - 12°52'14.16"E



Via della Noce



# ATC RI/2

CACCIA AL CINGHIALE IN SELEZIONE  
DISTRETTO 1  
Valle Turano

## Legenda

-  posto auto 28 - 42°20'47.80"N - 12°53'16.15"E
-  punto sparo 28 - 42°20'46.96"N - 12°53'20.11"E

posto auto 28 - 42°20'47.80"N - 12°53'16.15"E

punto sparo 28 - 42°20'46.96"N - 12°53'20.11"E

Strada Provinciale 31

SP31

Str. Ramiato

Strada





# ATC RI/2

CACCIA AL CINGHIALE IN SELEZIONE  
DISTRETTO 1  
Valle Turano



## Legenda

-  posto auto 29 - 42°19'42.48"N - 12°53'55.66"E
-  punto sparo 29 - 42°19'41.72"N - 12°53'51.80"E

posto auto 29 - 42°19'42.48"N - 12°53'55.66"E

punto sparo 29 - 42°19'41.72"N - 12°53'51.80"E

SP31



# ATC RI/2

CACCIA AL CINGHIALE IN SELEZIONE  
DISTRETTO 1  
Valle Turano




## Legenda

-  posto auto 30 - 42°19'19.84"N - 12°54'2.97"E
-  punto sparo 30 - 42°19'30.61"N - 12°53'59.58"E

Strada Provinciale 31

SP31

 punto sparo 30 - 42°19'30.61"N - 12°53'59.58"E

 posto auto 30 - 42°19'19.84"N - 12°54'2.97"E







# ATC RI/2

CACCIA AL CINGHIALE IN SELEZIONE  
DISTRETTO 1  
Valle Turano- Pian di Magnalardo



## Legenda

-  posto auto 31
-  punto sparo 31

SP31

posto auto 31 - 42°18'10.70"N - 12°54'31.86"E

punto sparo 31 - 42°18'9.16"N - 12°54'18.99"E

Strada Provinciale

200 m





# ATC RI/2

CACCIA AL CINGHIALE IN SELEZIONE  
DISTRETTO 1  
Valle Turano- Roccasinibalda



## Legenda

-  posto auto 32 - 42°17'16.17"N - 12°54'44.35"E
-  punto sparo 32 - 42°17'18.46"N - 12°54'47.91"E

Strada Provinciale 31

punto sparo 32 - 42°17'18.46"N - 12°54'47.91"E

posto auto 32 - 42°17'16.17"N - 12°54'44.35"E

SP31





# ATC RI/2

CACCIA AL CINGHIALE IN SELEZIONE  
DISTRETTO 1  
Valle Turano- Roccasinibalda



## Legenda

-  posto auto 33 - 42°16'47.29"N - 12°54'56.66"E
-  Punto sparo 33 - 42°16'47.85"N - 12°55'15.32"E

Strada Provinciale 31

posto auto 33 - 42°16'47.29"N - 12°54'56.66"E

Punto sparo 33 - 42°16'47.85"N - 12°55'15.32"E


SP31

Google Earth



# ATC RI/2

CACCIA AL CINGHIALE IN SELEZIONE  
DISTRETTO 1  
Valle Turano- Roccasinibalda



Strada Provinciale 31

punto sparo 34 - 42°16'28.61"N - 12°55'12.66"E

posto auto 34 - 42°16'24.73"N - 12°55'15.45"E

SP31

Via Roma

SP32

200 m





Google Earth

# ATC RI/2

CACCIA AL CINGHIALE IN SELEZIONE  
DISTRETTO 1  
Valle del Salto



## Legenda

-  posto auto 36 - 42°18'22.37"N - 12°59'34.91"E
-  punto sparo 36 - 42°18'21.05"N - 12°59'31.49"E

posto auto 36 - 42°18'22.37"N - 12°59'34.91"E

punto sparo 36 - 42°18'21.05"N - 12°59'31.49"E

SP67

Fiume



Fiume-Salto





# ATC RI/2

CACCIA AL CINGHIALE IN SELEZIONE  
DISTRETTO 1  
Valle del Salto

## Legenda

-  posto auto 37 - 42°18'30.53"N - 12°59'35.57"E
-  punto sparo 37 - 42°18'32.80"N - 12°59'32.01"E

 punto sparo 37 - 42°18'32.80"N - 12°59'32.01"E

 posto auto 37 - 42°18'30.53"N - 12°59'35.57"E

Fiume Salto





# ATC RI/2

CACCIA AL CINGHIALE IN SELEZIONE  
DISTRETTO 1  
Valle del Salto-Concerviano



## Legenda

-  posto auto 38 - 42°19'18.68"N - 12°59'23.88"E
-  punto sparo 38 - 42°19'20.52"N - 12°59'28.22"E

Fiume Salto

punto sparo 38 - 42°19'20.52"N - 12°59'28.22"E

posto auto 38 - 42°19'18.68"N - 12°59'23.88"E

SP67





# ATC RI/2

CACCIA AL CINGHIALE IN SELEZIONE  
DISTRETTO 1  
Valle del Salto-Concerviano



## Legenda

-  posto auto 39 - 42°20'15.02"N - 12°58'14.72"E
-  punto sparo 39 - 42°20'17.49"N - 12°58'17.99"E

punto sparo 39 - 42°20'17.49"N - 12°58'17.99"E

SR578

posto auto 39 - 42°20'15.02"N - 12°58'14.72"E

Strada Regionale







# ATCRI2

CACCIA AL CINGHIALE IN SELEZIONE  
DISTRETTO 1  
Stipes



## Legenda

-  posto auto 40 - 42°13'53.60"N - 12°56'55.78"E
-  punto sparo 40 - 42°13'55.08"N - 12°56'59.62"E

posto auto 40 - 42°13'53.60"N - 12°56'55.78"E





punto sparo 40 - 42°13'55.08"N - 12°56'59.62"E



# ATC RIETI 2

CACCIA AL CINGHIALE IN SELEZIONE  
ROCCARANIERI  
DISTRETTO 1

## Legenda

-  Posto auto 42 - 42°19'56.91"N- 12°57'1.59"E
-  Punto sparo 42 - 42°20'1.21"N-12°57'2.00"E

 Punto sparo 42 - 42°20'1.21"N-12°57'2.00"E

 Posto auto 42 - 42°19'56.91"N- 12°57'1.59"E





# ATC RIETI2

CACCIA AL CINGHIALE IN SELEZIONE  
LONGONE SABINO  
DISTRETTO 1



## Legenda

-  Posto auto 45
-  Punto sparo 45

Posto auto 45 - 42°18'49.67"N - 12°57'46.31"E

Punto sparo 45 - 42°18'44.78"N - 12°57'45.36"E





# ATC RIETI2

CACCIA AL CINGHIALE IN SELEZIONE  
DISTRETTO 1  
VACCARECCIA



## Legenda

-  Posto auto 46
-  Punto sparo 46

Posto auto 46 - 42°17'28.91"N - 12°58'37.44"E

Punto di sparo 46 - 42°17'25.58"N - 12°58'36.43"E





# ATC RIETI2

CACCIA AL CINGHIALE IN SELEZIONE  
DISTRETTO 1  
VALLE TURANO



## Legenda

-  Posto auto 47
-  Punto sparo 47

Posto auto47 - 42°20'2.20"N - 12°53'32.10"E

Punto sparo 47 - 42°19'57.67"N -- 12°53'30.33"E

Google Earth





200 m

# ATC RIETI2


CACCIA AL CINGHIALE IN SELEZIONE  
DISTRETTO 1  
VALLE TURANO



## Legenda

-  Posto auto 48
-  Punto sparo 48

 Punto sparo 48 - 42°21'8.43"N -- 12°53'10.68"E

 Posto auto 48 - 42°21'6.29"N -- 12°53'7.23"E

Google Earth





70 m

# ATC RIETI2

CACCIA AL CINGHIALE IN SELEZIONE  
DISTRETTO 1  
FONTECOLOMBO



## Legenda

-  Postoauto 49
-  Punto sparo 49

Posto auto 49 - 42°23'15.46"N - 12°49'48.57"E

Punto sparo 49 - 42°23'12.13"N - 12°49'49.85"E

Google Earth





100 m

# ATC RIETI2

CACCIA AL CINGHIALE IN SELEZIONE  
DISTRETTO 1  
MACELLETTO



## Legenda

-  Posto auto 50
-  Punto sparo 50

Posto auto 50 - 42°23'11.46"N - 12°50'18.36"E

Punto sparo 50 - 42°23'7.82"N - 12°50'15.64"E

Google Earth



100 m



# ATC RIETI 2

CACCIA AL CINGHIALE IN SELEZIONE  
DISTRETTO 1  
SAN GIOVANNI REATINO



## Legenda



Posto auto 51



Punto Sparo 51 - 42°20'18.28"N - 12°51'2.06"E

Punto Sparo 51 - 42°20'18.28"N - 12°51'2.06"E

Posto auto 51 - 42°20'17.26"N - 12°51'5.74"E

Google Earth

300 m





# ATC RIETI 2

CACCIA AL CINGHIALE IN SELEZIONE  
DISTRETTO 1  
SAN GIOVANNI REATINO



## Legenda

-  Posto auto 52-53-54
-  Punto Sparo 52-53-54

posto auto 26 - 42°19'55.10"N - 12°50'52.99"E  
punto sparo 26 - 42°19'54.87"N - 12°50'56.17"E

posto auto 54 - 42°19'42.02"N - 12°50'35.27"E

Punto sparo 53 - 42°19'40.11"N - 12°50'56.39"E  
Punto sparo 54 - 42°19'39.41"N - 12°50'29.55"E

Posto auto 53 - 42°19'41.09"N - 12°50'59.58"E

Posto auto 52 - 42°19'35.86"N - 12°50'51.06"E

Punto sparo 52 - 42°19'32.41"N - 12°50'53.81"E





# ATC RIETI 2

CACCIA AL CINGHIALE IN SELEZIONE  
DISTRETTO 1  
BELMONTE



## Legenda



-  Posto auto 55
-  Punto Sparo 55

Posto auto 55 - 42°19'3.19"N-- 12°51'57.27"E


Punto sparo 55 - 42°19'1.99"N - 12°51'55.29"E



### Legenda

-  Posto auto 56 - 42°22'4.53"N - 12°49'14.72"E
-  Punto sparo 56 - 42°22'5.72"N - 12°48'12.03"E

 Punto sparo 56 - 42°22'5.72"N - 12°48'12.03"E

 Posto auto 56 - 42°22'4.53"N - 12°49'14.72"E



## ATC RIETI 2

CACCIA AL CINGHIALE IN SELEZIONE  
DISTRETTO 1 SANT'ELIA

Google Earth

300 m





## ATC RIETI 2

CACCIA AL CINGHIALE IN SELEZIONE  
DISTETTO 1 MAGNALARDO



### Legenda

-  Posto auto 57 - 42°18'49.09"N - 12°54'58.74"E
-  Punto sparo 57 - 42°18'47.85"N - 12°55'2.31"E

Posto auto 57 - 42°18'49.09"N - 12°54'58.74"E

Punto sparo 57 - 42°18'47.85"N - 12°55'2.31"E



## ATC RIETI 2

CACCIA AL CINGHIALE IN SELEZIONE  
DISTETTO 1 MAGNALARDO

### Legenda



Posto auto 58 - 42°18'27.89"N - 12°55'27.29"E



Punto sparo 58 - 42°18'24.04"N - 12°55'22.02"E



Posto auto 58 - 42°18'27.89"N - 12°55'27.29"E



Punto sparo 58 - 42°18'24.04"N - 12°55'22.02"E



# ATC RIETI2

Caccia al cinghiale in selezione  
Distretto 1 Sant'Elia

## Legenda

-  posto auto 60 - 42°23'28.14"N- 12°48'8.78"E
-  Punto sparo 60 - 42°23'21.90"N- 12°48'13.99"E

posto auto 60 - 42°23'28.14"N- 12°48'8.78"E

Via Colle Orso

Punto sparo 60 - 42°23'21.90"N- 12°48'13.99"E

Google Earth




200 m



# ATC RIETI 1

CACCIA AL CINGHIALE IN SELEZIONE  
DISTRETTO 1 SANT'ELIA

## Legenda

-  Cimitero di Sant'Elia
-  Posto auto 61 - 42°22'35.96"N - 12°49'19.28"E
-  Punto sparò 61 - 42°22'32.38"N - 12°48'21.34"E

Posto auto 61 - 42°22'35.96"N - 12°49'19.28"E

Cimitero di Sant'Elia

Punto sparò 61 - 42°22'32.38"N - 12°49'21.34"E

Google Earth

Image © 2024 APB415





100 m




# ATC RIETI 1

CACCIA AL CINGHIALE IN SELEZIONE  
DISTRETTO 1 SANT'ELIA

## Legenda

-  Posto auto 62 - 42°22'3.76"N - 12°48'40.93"E
-  Punto sparo 62 - 42°22'3.21"N - 12°48'52.93"E

 Posto auto 62 - 42°22'3.76"N - 12°48'40.93"E

 Punto sparo 62 - 42°22'3.21"N - 12°48'52.93"E

Google Earth

Image © 2024 Airbus



100 m




## AMBITO TERRITORIALE DI CACCIA RIETI 2

CACCIA DI SELEZIONE AL CINGHIALE - DISTRETTO 1 - RIETI

punto sparo 65 - 42°24'16.34"N - 12°50'13.77"E

Posto auto 65 - 42°24'15.29"N - 12°50'22.22"E



### Legenda


-  Posto auto 65 - 42°24'15.29"N - 12°50'22.22"E
-  punto sparo 65 - 42°24'16.34"N - 12°50'13.77"E
-  Punto sparo con installazione obbligatoria di altana e con sparo a distanza massima di 10 ml come da prescrizioni tecniche balistiche

# AMBITO TERRITORIALE DI CACCIA RIETI 2

CACCIA DI SELEZIONE AL CINGHIALE - DISTRETTO 1 RIETI

## Legenda

-  Posto auto 66 - 42°22'28.78"N - 12°50'22.68"E
-  Punto di sparo 66 - 42°22'26.78"N - 12°50'21.61"E

 Posto auto 66 - 42°22'28.78"N - 12°50'22.68"E

 Punto di sparo 66 - 42°22'26.78"N - 12°50'21.61"E

Zona 68

Google Earth

Image © 2025 Airbus

200 m

